




EuRIS




# UW TOEGANGSPOORT TOT EUROPESE BINNENVAART- INFORMATIE

Het nieuwe platform is nu beschikbaar!  
Ga naar [www.eurisportal.eu](http://www.eurisportal.eu)  
om toegang te krijgen tot alle diensten!







Voor schippers en logistieke partners is actuele informatie onontbeerlijk voor een betrouwbare route- en reisplanning. Toegang tot statische en dynamische informatie die actueel, 24 uur per dag en 7 dagen per week, inzicht geeft in de situatie op de vaarwegen is van het grootste belang. Daarom heeft een samenwerkingsverband van 13 Europese landen de afgelopen jaren een volledig nieuwe onlineomgeving opgezet om hierin te voorzien: EuRIS - European River Information Services (Europese binnenvaartinformatieservice).



Het platform op [www.eurisportal.eu](http://www.eurisportal.eu) helpt binnenvaartgebruikers om hun reis en aankomsttijden in heel Europa te plannen in een gebruiksvriendelijk portaal.



Vroeger moesten schippers talrijke websites en informatiebronnen raadplegen om alle relevante informatie te vinden, vooral wanneer zij over de grens reisden. EuRIS biedt één loket voor alle relevante vaarweg- en verkeersinformatie door de gegevens van 13 landen op één platform te combineren. Gebruikers kunnen op elk moment informatie verzamelen over ernstige stremmingen en de actuele verkeerssituatie op hun vaarroute, die voornamelijk bepalend zijn voor vertragingen van hun reizen. EuRIS stelt informatiediensten op maat ter beschikking voor het volledige traject dat een schipper wil afleggen.



**Het huidige partnerschap bestaat uit de volgende landen:**


Oostenrijk, België, Bulgarije, Kroatië, Tsjechië, Frankrijk, Duitsland, Hongarije, Luxemburg, Nederland, Roemenië, Servië en Slowakije.

De samenwerking resulteerde in dit gezamenlijk ontworpen grensoverschrijdende systeem, dat uniek is qua omvang en diensten met hoge toegevoegde waarde biedt.



Medegefinancierd door de financieringsfaciliteit voor Europese verbindingen

In elke corridor krijgen schippers inzicht in wachttijden, incidenten, verstoringen of blokkades die de reistijd beïnvloeden. Iedereen kan EuRIS gratis gebruiken. De privacy van alle gebruikers is gewaarborgd.



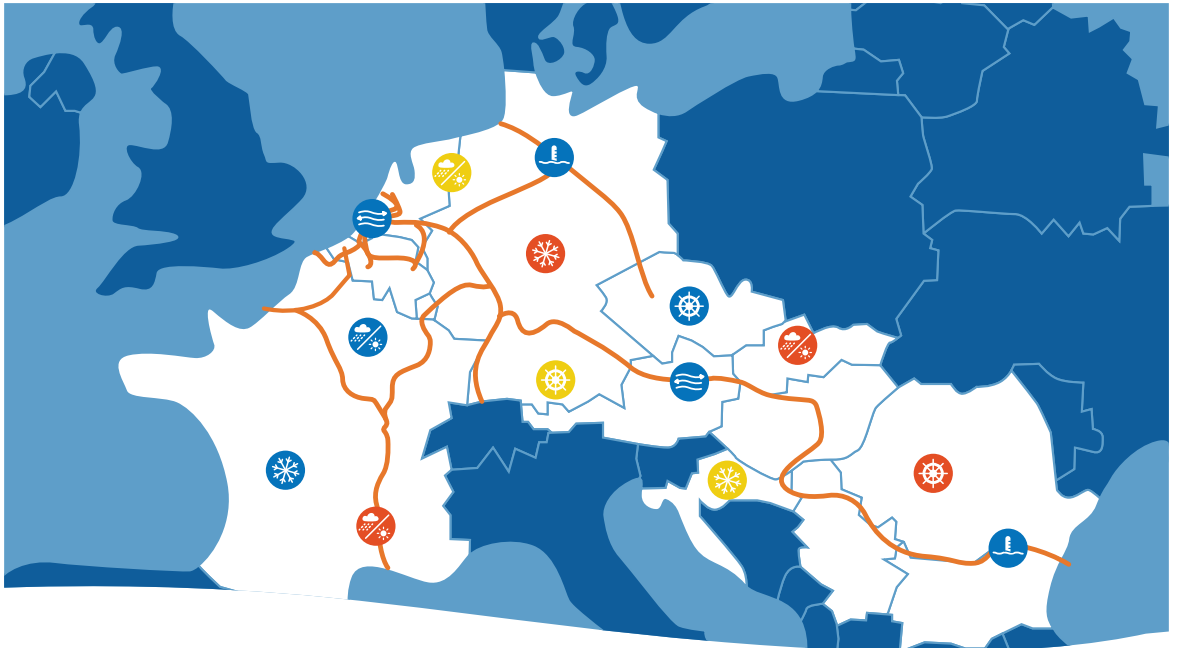
## Welke soort informatie wordt op EuRIS aangeboden?

- Dynamische en statische vaarweg- en infrastructuurinformatie, waarmee vaarweggebruikers, logistieke partners en vaarwegbeheerders het gebruik van de vaarwegen kunnen optimaliseren
- Verkeersinformatie, die een betrouwbare reisplanning en verkeersbeheer mogelijk maakt
- Informatie die het transportbeheer door de logistieke partners ondersteunt

## Welke voordelen biedt EuRIS?

In EuRIS vinden schippers en verladere alle informatie die ze nodig hebben om hun reis te plannen. Vlotte en veilige navigatie vereist informatie over de infrastructuur, zoals stremmingen en beperkingen, diepte-, hoogtebeperkingen van de vaarweg, sluisen en bruggen, maar ook de verkeerssituatie en inzicht in de

**ONTDEK [WWW.EURISPORTAL.EU](http://WWW.EURISPORTAL.EU):  
UW TOEGANGSPOORT TOT EUROPESE BINNENVAARTINFORMATIE**



passagetijden van de infrastructuur. De mogelijkheid om de ontvangen informatie te personaliseren en de verscheidenheid aan informatiebronnen zorgen voor een goed voorbereide, vlotte en veilige reis.

## Deel zelf informatie

De binnenvaartgebruikers kunnen zelf een belangrijke bijdrage leveren aan het succes van EuRIS en zo nog meer profijt halen uit het platform. Naast de openbare informatie die door de 13 vaarwegbeheerders wordt gedeeld, kiezen schippers en verladers zelf welke partijen toegang krijgen tot hun gegevens. Een schipper kan bijvoorbeeld zijn ETA (geschatte aankomsttijd) of de positie van zijn schip delen met zijn klant of terminal, of hen zelfs toestaan zijn hele reis te volgen. De beschermde EuRIS-omgeving zorgt ervoor dat de eigenaar van de informatie altijd verantwoordelijk blijft voor het verlenen van toegang tot deze informatie; hij bepaalt wie toegang krijgt en voor hoe lang.

Het platform bestrijkt het belangrijkste onderling verbonden waterwegennet in Europa. Dit omvat de 7 hoofdcorridors (Rijn, Donau, Elbe, Moezel, Duinkerken - Schelde, Amsterdam - Antwerpen - Luik, Amsterdam - Antwerpen - Brussel) en nog veel meer.